

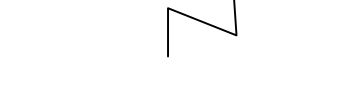







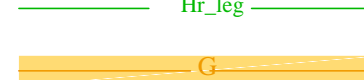
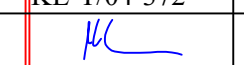
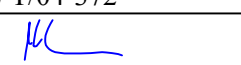


Jelmagyarázat

-  Építendő aszfalt útburkolat (járdacsatlakozásoknál, és burkolt kapubejáróknál 1,0-2,0 m-en le kell futtatni)
-  Új tábla
-  Meglévő megmaradó tábla
-  Meglévő bontandó tábla
-  Elektromos kisfeszültségű légekábel
-  Elektromos kisfeszültségű földkábel
-  Vízvezeték
-  Szennyvízvezeték
-  Hírközlési földkábel
-  Hírközlési légekábel
-  Gázvezeték kézi földmunka övezet határral

Károlyi László Zoltán Egyéni vállalkozó 5600 Békéscsaba, Bathányi utca 4.		Létesítmény megnevezése: Füzesgyarmat, Bocskai utca - Hunyadi utca burkolt tátelenek engedélyezési terve	
Méretarány: M=1:250		Dokumentáció megnevezése: Részletes helyszínrajz II. Bocskai utca	
Rajzterület:		Rajzszám:	
Felelőség:		Szerkesztette: Károlyi László	Tervezte: Károlyi László
Jogosultság:		KÉ-T/04-372	KÉ-T/04-372
Aláírás:			
Dátum:		2020.07.	2020.07.
		03.02	